
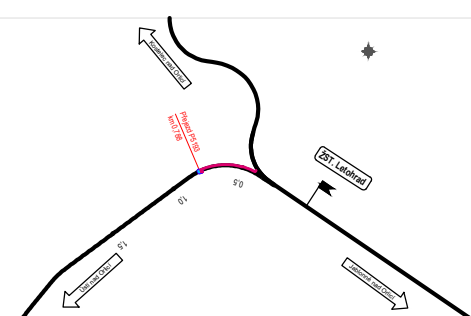



		EVROPSKÁ UNIE Evropské strukturální a investiční fondy Operační program Doprava	
		 Ministerstvo dopravy Státní fond dopravní infrastruktury	
Orientační schéma:			
		Razítko oprávněné osoby:	
		Podpis: _____ Datum: _____	
Revize:	Datum:	Popis:	Kontroloval:
P01	18.01.2022	První dílčí odevzdání	Ing. Emil Špaček
P02	18.04.2022	Odevzdání dokumentace DSP se zapracovanými připomínkami	Ing. Emil Špaček
Stavebník/Investor: Správa železnic, státní organizace			
Adresa:		Dlážděná 1003/7, 110 00 Praha 1	
			
Zástupce investora:		Stavební správa východ	
Adresa:		Nerudova 773/1, 779 00 Olomouc	
Zhotovitel stavby: SAGASTA s.r.o.			
Adresa:		Novodvorská 1010/14, 142 00, Praha 4 - Lhotka	
Kontakt:		T: +420 261 344 100 E: info@sagasta.cz	
			
Zhotovitel objektu: SAGASTA s.r.o.			
Adresa:		Novodvorská 1010/14, 142 00, Praha 4 - Lhotka	
Kontakt:		T: +420 261 344 100 E: info@sagasta.cz	
			
Hlavní projektant (HIP): Ing. Emil Špaček		Specialista: Ing. Marek Guspan	Odpovědný projektant: Ing. Ondřej Lemerman
			Zpracovatel: Ing. Tomáš Burda
Název stavby/akce: Doplnění závor na přejezdu v km 0,788 (P5193) trati Letohrad – Ústí nad Orlicí			
			Označení (S-kód): S622000594
			Označení zhotovitele: 120 151
Název části: Koordinační situace stavby			Označení části: C_3
Název objektu:			Označení objektu/komplexu:
Název přílohy: Koordinační situační výkres			Číslo přílohy: 2 002
Název dílčí části přílohy:			Paré:
Kraj: Pardubický	Katastrální území: Letohrad	TUDU: 1591 02 Letohrad - Lanšperk	
Stupeň dokumentace: DSP + PDPS			Datum zpracování: 04/2022
			Formáty: 4 x A4
			Měřítok: 1 : 200
S-kód: S 6 2 2 0 0 0 S 9 4 _ P P P S _ C 3 X X X _ X X X X X X X X _ X X _ 2 _ 0 0 2 _ P 0 2			
Objekt: Ústí nad Orlicí			
Příloha: Příloha č. 1			
Revize: Revize č. 1			